



Provincia di Ravenna
Assessorato Programmazione e Governo dell'Ambiente
Difesa della Costa e del Suolo

STUDIO FINALIZZATO ALLA VERIFICA DELLE MODALITA' DI COLTIVAZIONE OTTIMALI APPLICABILI AL POLO ESTRATTIVO DEL GESSO IN LOCALITA' BORGO RIVOLA IN COMUNE DI RIOLO TERME, AL FINE DI SALVAGUARDARE IL SISTEMA PAESAGGISTICO E AMBIENTALE DEL POLO UNICO REGIONALE DEL GESSO.

Scenario 4: proposta di nuovo limite dell'area di escavazione

(Programma "IT2000" TM - Ortofoto digitale a colori dell'intero territorio italiano - Compagnia Generale Riprese Aeree S.p.a. - Parma)

TAV 16





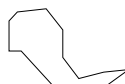


Ingegneria Ambientale

Bologna, Dicembre 2001

Scala 1 : 3.000

arpa Emilia-Romagna	Progetto: STUDIO FINALIZZATO ALLA VERIFICA DELLE MODALITA' DI COLTIVAZIONE OTTIMALI APPLICABILI AL POLO ESTRATTIVO DEL GESSO IN LOCALITA' BORGO RIVOLA IN COMUNE DI RIOLO TERME, AL FINE DI SALVAGUARDARE IL SISTEMA PAESAGGISTICO E AMBIENTALE DEL POLO UNICO REGIONALE DEL GESSO.	N° progetto: IA/PRA_01_003
N° elaborato TAV_16	Titolo elaborato: Scenario 4: proposta di nuovo limite dell'area di escavazione Scala 1 : 3.000	
Revisione 00	Natura modifica Seconda emissione: Dicembre 2001	
Preparazione	Verifica	Approvazione
Irene Montanari		Barbara Villani

Legenda

-  Limite P.I.A.E.
-  Limite invalicabile (Linea Vai)
-  Planimetrie grotte
-  Nuovi limiti (superiore e inferiore) gradoni
-  Nuovo limite dell'area di escavo

